

«СОГЛАСОВАНО»
Глава Евлаштауского сельского
поселения



Р.Х. Нуриев.

«УТВЕРЖДАЮ»
Директор Евлаштауской средней
общеобразовательной школы:



И.Р. Мухаметов

«СОГЛАСОВАНО»
Начальник ОГИБДД ОМВД
России по Сабинскому району
майор полиции:



М.М. Гаязов.

ПАСПОРТ

Дорожной безопасности МБОУ «Евлаштауская средняя
общеобразовательная школа Сабинского муниципального района
Республики Татарстан

2020-2021 учебный год

2. Общие сведения

МБОУ «Евлаштауская средняя общеобразовательная школа Сабинского муниципального района Республики Татарстан

Тип ОУ: муниципальное-бюджетное

Юридический адрес ОУ: 422053, Республика Татарстан, Сабинский муниципальный район, с.Евлаштау, ул.Ш.Бариева, дом, 21

Фактический адрес ОУ: Республика Татарстан, Сабинский муниципальный район, с.Евлаштау, ул.Ш.Бариева, дом, 21

Руководители ОУ:

Директор: Мухаметов Ильфат Рустемович 46-8-35

Заместитель директора

по учебной работе: Шакирова Земфира Ренатовна 46-8-35

Заместитель директора по

воспитательной работе: Галиева Гульназ Хамитовна 46-8-35

Ответственные работники

Муниципального органа образования: Ногуманов. А.Р 2-36-98

Ответственные от

Госавтоинспекции: капитан полиции Насибуллин.И.Д 89172444356

Ответственные работники

за мероприятия по профилактике

детского травматизма: организатор детского коллектива Шакирова.Р.Р

Руководитель или ответственный

Работник дорожно-эксплуатационной

Организации, осуществляющий

Содержание ТСОДД: глава Евлаштауского сельского поселения Нуриев Р.Х

Глава Евлаштауского

Сельского поселения: Р.Х. Нуриев

Количество учащихся 92

Наличие уголка по БДД

Блок начальных классов

(если имеется, указать место расположения)

Наличие класса по БДД

(если имеется, указать место расположения)

Наличие автогородка (площадки) по БДД

Наличие автобуса в ОУ: ПЕЖО 222335

(при наличии автобуса)

Владелец автобуса: МБОУ «Евлаштауская средняя общеобразовательная школа
Сабинского муниципального района Республики Татарстан »

{ОУ, муниципальное образование и др.}

Время занятий в ОУ: 8:00-13:45

внеклассные занятия: 13:50-16:05

Телефоны оперативных служб:

Пожарная часть 01

Милиция 02

Скорая помощь 03

Газовая служба 04

Дежурный ближайшего 2-33-02

отделения милиции 2-32-02

Дежурный управления
по делам ГО и ЧС 2-32-01

Дежурный администрации
района 2-31-44

Дежурный по РОО 2-36-98

Начальник РОО 2-39-44

Директор школы 46-2-75

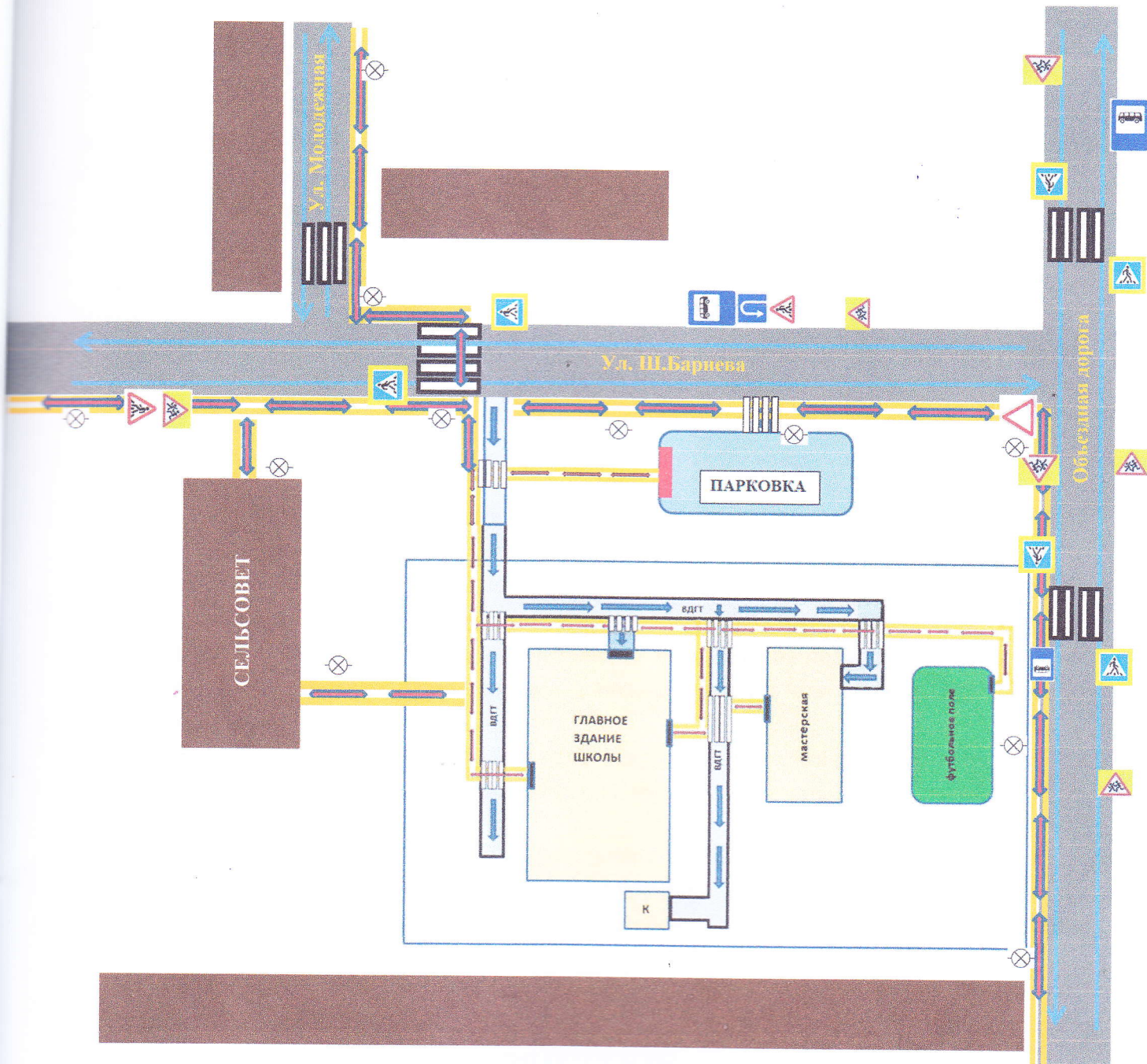
Госавтоинспекция 2-32-37

* Дорожно-эксплуатационные организации, осуществляющие содержание УДС, несут ответственность в соответствии с законодательством Российской Федерации (Федеральный закон «О безопасности дорожного движения» №196-ФЗ, КоАП, Гражданский кодекс).





СОДЕРЖАНИЕ

- I. План-схемы ОУ.
 - 1) Место расположения ОУ, пути движения транспортных средств и детей (учеников, обучающихся);
 - 2) организация дорожного движения в непосредственной близости от образовательного учреждения с размещением соответствующих технических средств, маршруты движения детей и расположение парковочных мест;
 - 3) маршруты движения организованных групп детей от ОУ к стадиону, парку или к спортивно-оздоровительному комплексу;
 - 4) пути движения транспортных средств к местам разгрузки/погрузки и рекомендуемых безопасных путей передвижения детей по территории образовательного учреждения.
- II. Информация об обеспечении безопасности перевозок детей специальным транспортным средством (автобусом).
 - 1) общие сведения;
 - 2) маршрут движения автобуса до ОУ;
 - 3) безопасное расположение остановки автобуса ОУ.
- III. Приложения:
 - 1) План-схема пути движения транспортных средств и детей (обучающихся, воспитанников) при проведении дорожных ремонтно-строительных работ вблизи образовательной организации

I. План-схемы ОУ.
 План-схема района расположения ОУ,
 пути движения транспортных средств и детей



Условные обозначения:

-  - освещение
-  - движение ТС
-  - жилая зона
-  - движение детей

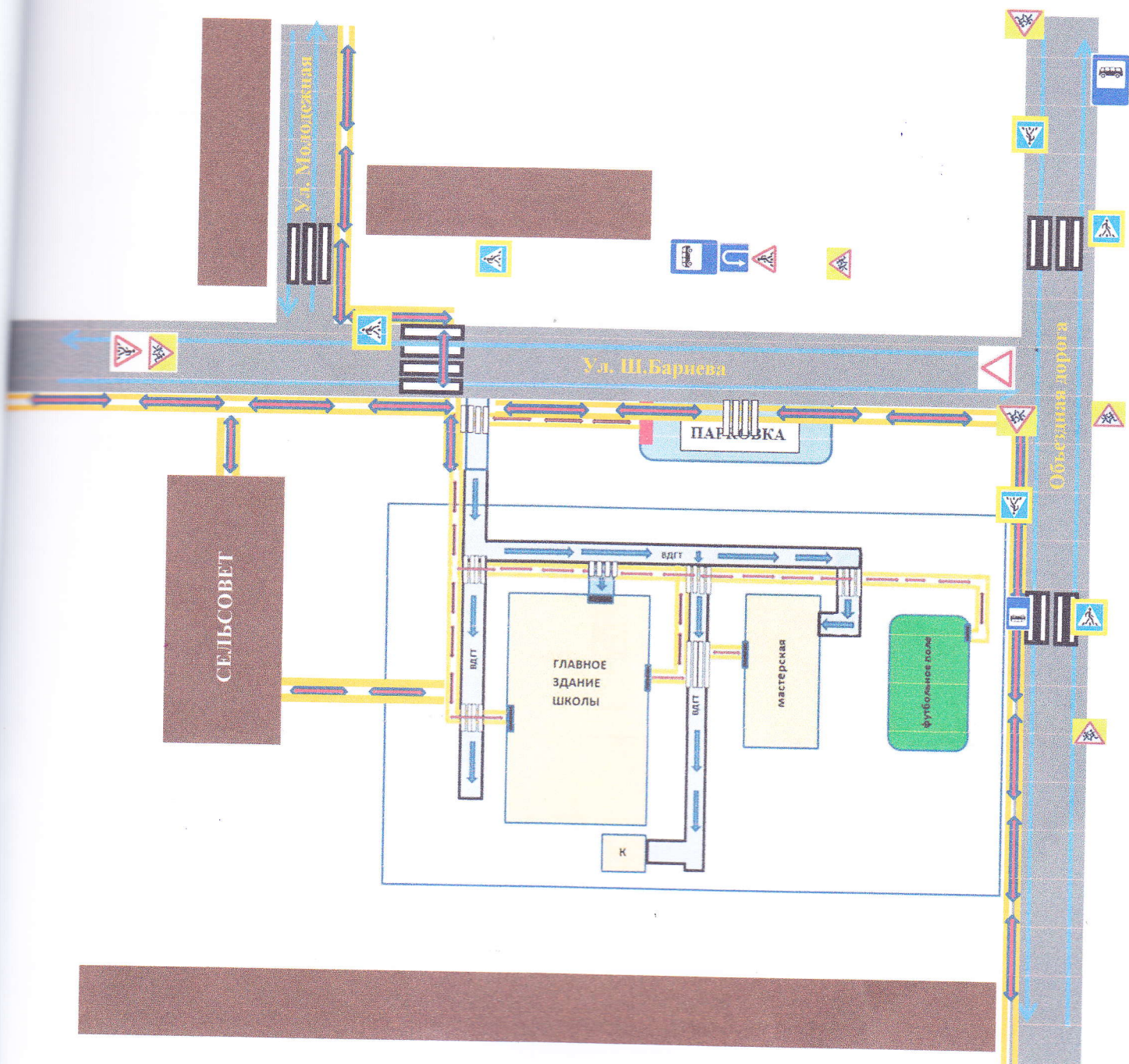
Рекомендации к составлению план-схемы района расположения образовательной организации

1. Район расположения образовательной организации определяется группой жилых домов, зданий и улично-дорожной сетью с учетом остановок общественного транспорта (выходов из станций метро), центром которого является непосредственно образовательная организация;
2. Территория, указанная на схеме, включает: образовательная организация;
стадион вне территории образовательной организации, на котором могут проводиться занятия по физической культуре (*при наличии*);
парк, в котором могут проводиться занятия с детьми на открытом воздухе (*при наличии*);
спортивно-оздоровительный комплекс (*при наличии*); жилые дома, в которых проживает большая часть детей (обучающихся) данной образовательной организации; автомобильные дороги и тротуары.
3. На схеме обозначены:
расположение жилых домов, зданий и сооружений;
сеть автомобильных дорог;
пути движения транспортных средств;
пути движения детей (обучающихся, воспитанников) в/из образовательной организации;
опасные участки (места несанкционированных переходов на подходах к образовательному учреждению, места имевших место случаев дорожно-транспортных происшествий с участием детей-пешеходов и детей-велосипедистов);
уличные (наземные - регулируемые / нерегулируемые) и внеуличные (надземные и подземные) пешеходные переходы; названия улиц и нумерация домов.

Схема необходима для общего представления о районе расположения образовательной организации. На схеме обозначены наиболее частые пути движения обучающихся от дома (от отдаленных остановок маршрутных транспортных средств) к образовательному учреждению и обратно.

При исследовании маршрутов движения детей необходимо уделить особое внимание опасным зонам, где дети (обучающиеся, воспитанники) пересекают проезжие части дорог не по пешеходному переходу.

Схема №2. Организация дорожного движения в непосредственной близости от образовательной организации с размещением соответствующих технических средств организации дорожного движения, маршрутов движения детей и расположения парковочных мест.



Условные обозначения:



- движение ТС

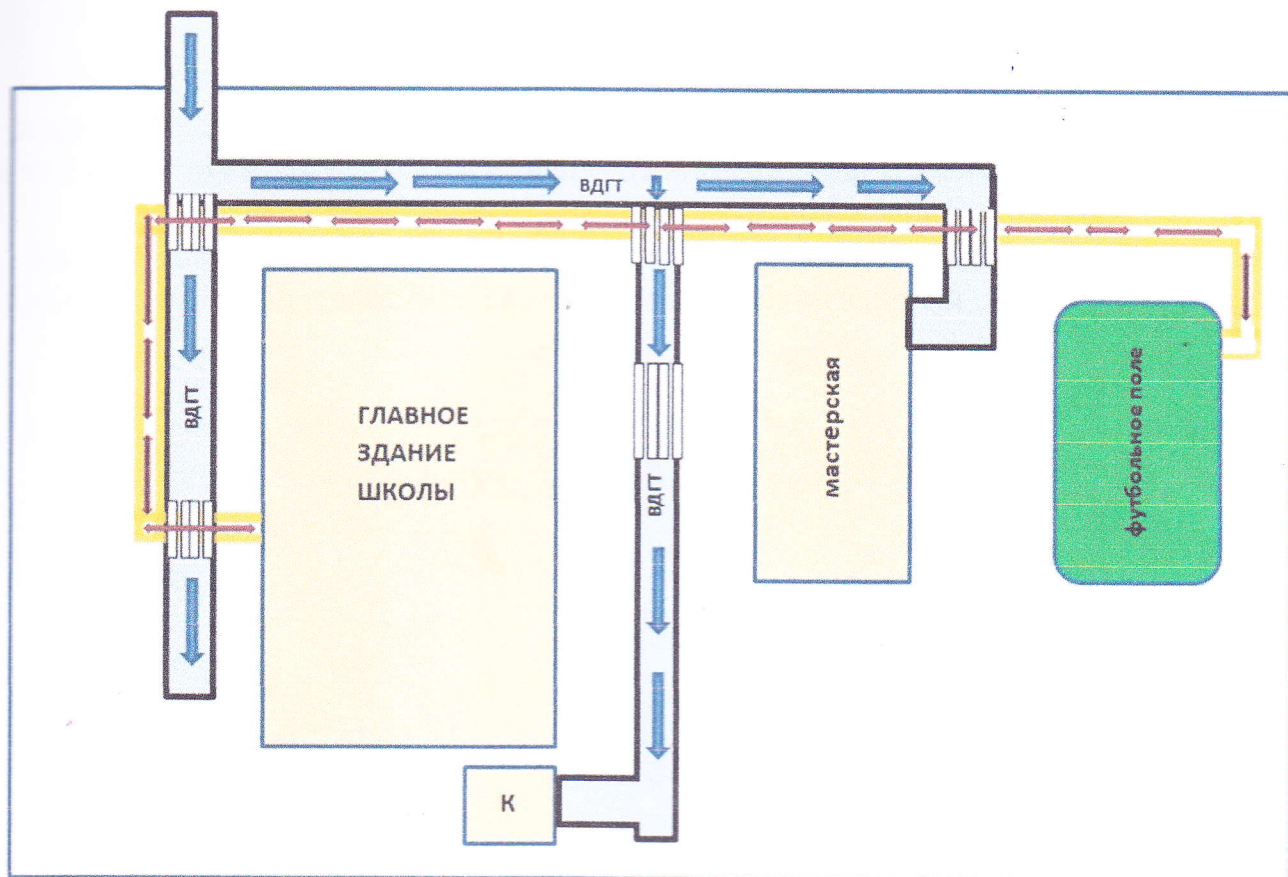


- жилая зона



- движение детей

Маршруты движения организованных групп детей от ОУ к стадиону

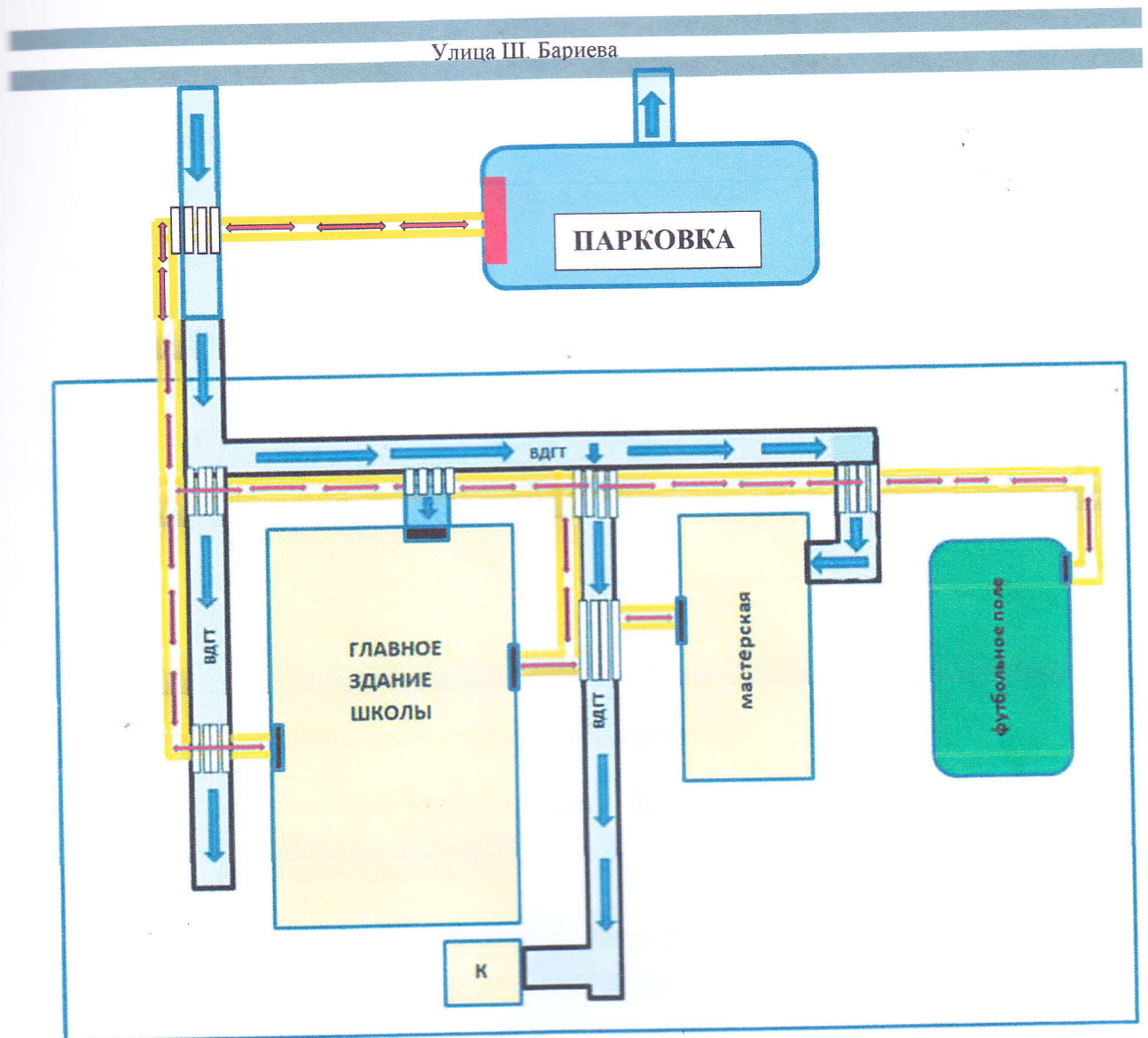


Рекомендации к составлению схемы маршрутов движения организованных групп детей от ОУ к стадиону, парку или спортивно-оздоровительному комплексу

На схеме района расположения ОУ указываются безопасные маршруты движения детей от ОУ к стадиону, парку или спортивно-оздоровительному комплексу и обратно.

Данные схемы должны использоваться преподавательским составом при организации движения групп детей к местам проведения занятий вне территории ОУ.

Пути движения транспортных средств к местам разгрузки/погрузки и рекомендуемые пути передвижения детей по территории образовательного учреждения.




Условные обозначения:

 - Пути движения детей

ВДГТ- Въезд для грузового транспорта

 - Пути движения ТС

К - Котельная

 - Место погрузки /разгрузки

II. Информация об обеспечении безопасности перевозок детей специальным транспортным средством (автобусом).

Марка: ПЕЖО

Модель: 222335

Государственный регистрационный знак: т215но 116RUS

Год выпуска: 2013. Количество мест в автобусе: 22

Соответствие конструкции требованиям, предъявляемым к школьным автобусам.

1. Сведения о водителе автобуса

Фамилия, имя, отчество	Принят на работу	Стаж в категории	Дата предстоящего мед.осмотра	Период проведения стажировки	Повышение квалификации	Допущенные нарушения ПДД
Валиев Рустем Равильевич	14.03.2007	11 лет	Июнь 2020	-	-	-

2. Организационно-техническое обеспечение

1. Лицо, ответственное за обеспечение безопасности дорожного движения:

Начначено: Гильмутдинов.А.Н

2. Организация проведения пред рейсового медицинского осмотра водителя осуществляет: Валиева Резеда Саматовна

на основании _____
действительного до _____

3. Организация проведения предрейсового технического осмотра транспортного средства осуществляет: Гильмутдинов.А.Н

на основании _____
действительного до _____

4. Дата очередного технического осмотра:

5. Место стоянки автобуса в нерабочее время: школьный гараж

Меры,исключающие несанкционированное использование

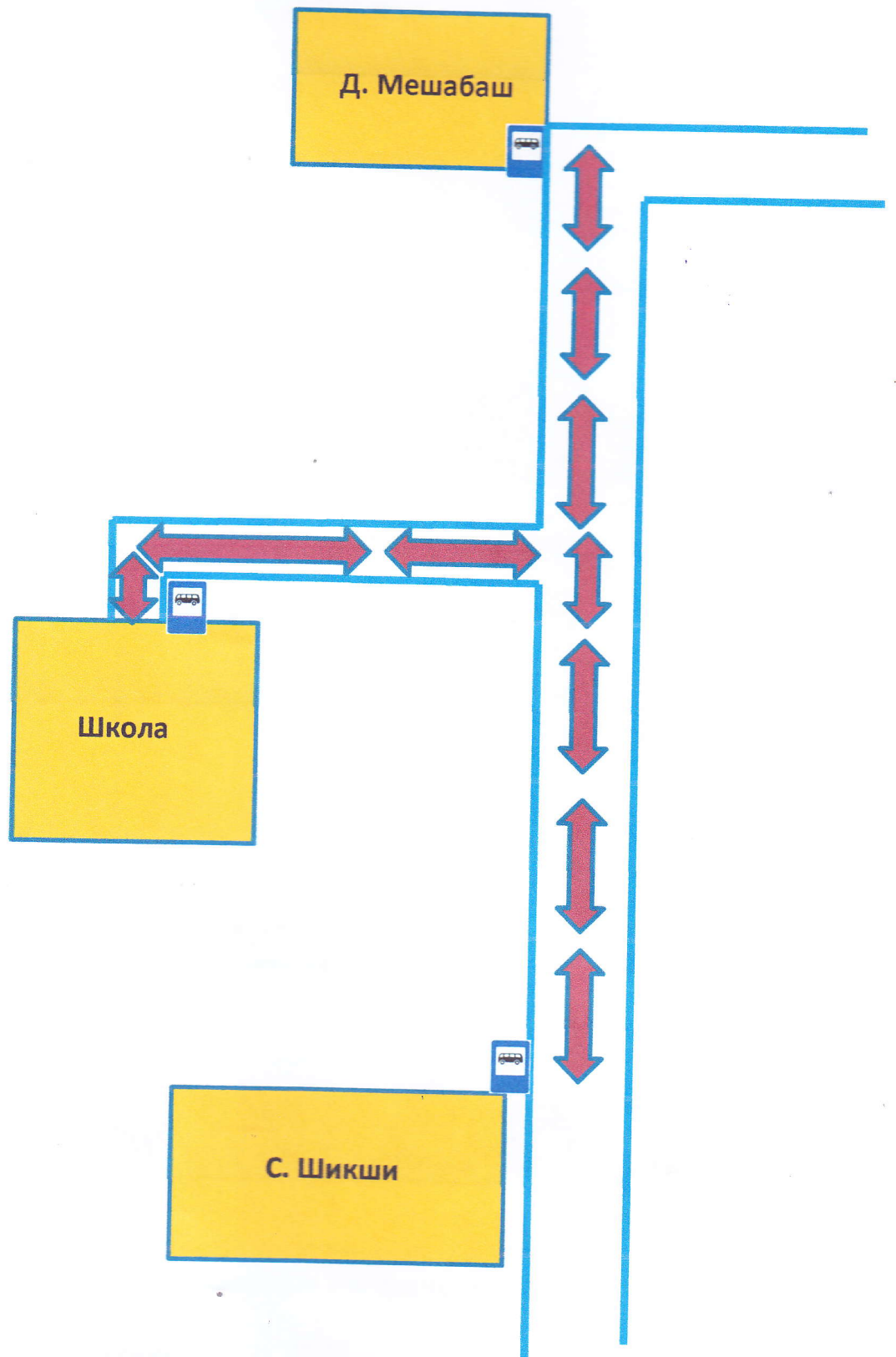
3. Сведения о владельце

Юридический адрес владельца: сабинский район,с.Евлаштау, ул.Ш.Бариева,
21

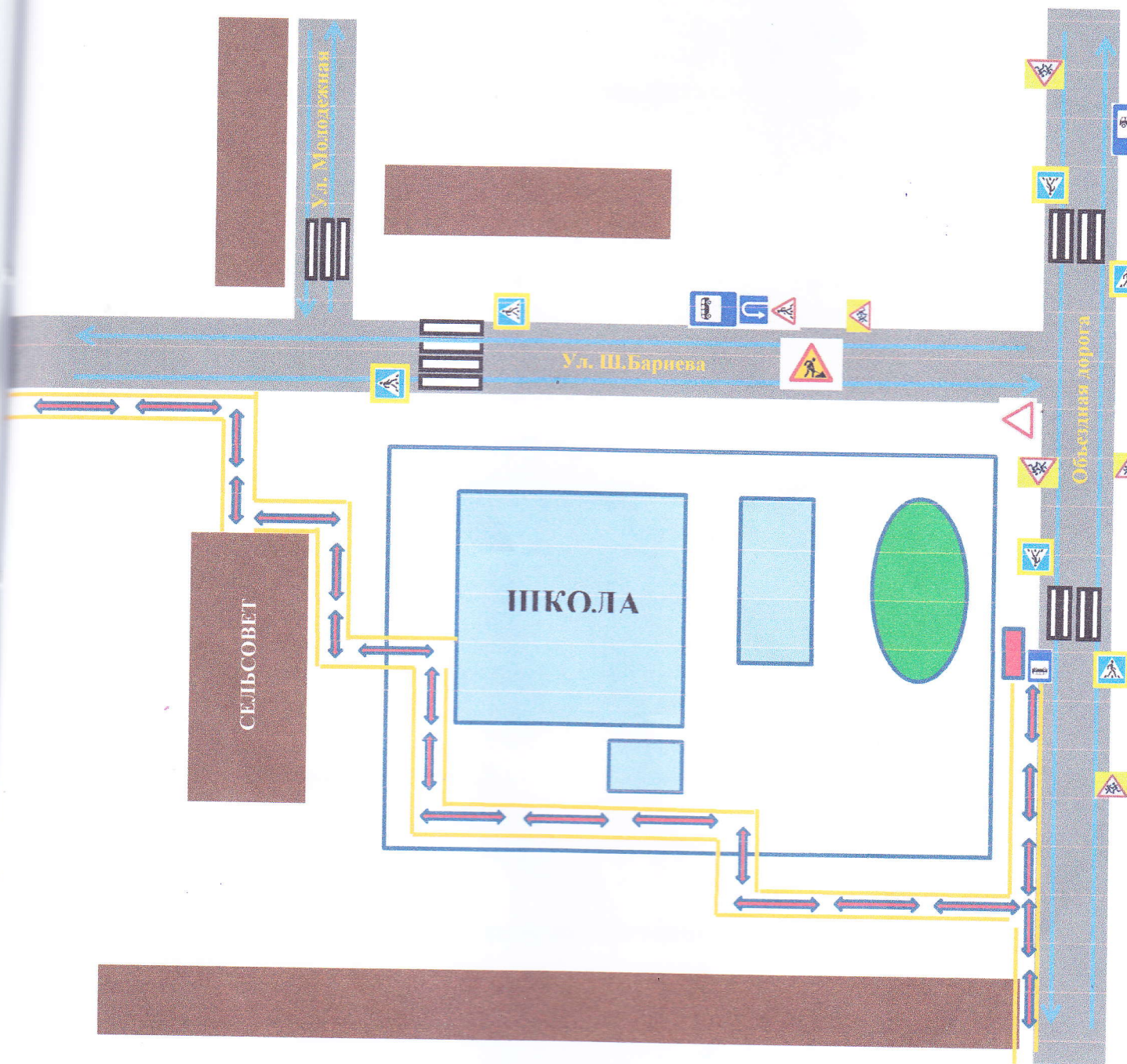
Юридический адрес владельца: сабинский район,с.Евлаштау, ул.Ш.Бариева,
21

Телефон ответственного лица 46-8-35





Маршрут движения автобуса ОУ



План схема пути движения транспортных средств и детей при проведении дорожных ремонтно-строительных работ вблизи образовательной организации.



Условные обозначения:

- | | |
|---|--|
|  - движение ТС |  - место погрузки/разгрузки |
|  - жилая зона |  - движение детей |

Информационная карточка перевозок детей специальным
транспортным средством

Марка: PEHO

Модель: 116RUS

Государственный регистрационный знак: T215но 116RUS

Год выпуска: 2013 Количество мест в автобусе: 22

Соответствие конструкции требованиям, предъявляемым к школьным автобусам

1. Сведения о владельце

Владелец МБОУ «Евлаштауская средняя общеобразовательная школа
Сабинского муниципального района Республики Татарстан»

Юридический адрес владельца Сабинский район, с.Евлаштау, ул.Ш.Бариева
21.

Фактический адрес владельца Сабинский район, с.Евлаштау, ул.Ш.Бариева
21.

Телефон ответственного лица 46-8-35

2. Сведения о водителе автобуса

Фамилия, имя, отчество: Галиев Рустам Хакимуллович

Принят на работу: 15.08.2007

Стаж вождения в категории: 11 лет

3. Организационно-техническое обеспечение

Лицо, ответственное за обеспечение безопасности дорожного движения:
назначено Гильмутдинов А.Н.

Директор образовательного учреждения
(заведующий ОУ)

Руководитель организации,
осуществляющей перевозку детей
специальным транспортом (автобусом)



И. Р. Мухаметов